

ST-RAYMOND



TOYOTA

418 337-6745



Pour une meilleure
qualité de vie

















 Contactez-nous

 Rechercher

 Pratico-Pratique

 Abonnement à l'Info-Lettre

Courriel

S'abonner

 Météo

 1 °C

Quelques nuages
Humidité 69%
Vents nuls

 Blogue

 Gaétan Genois

Quand le passé vous rattrape


 Photo du jour



 RÉPERTOIRE TÉLÉPHONIQUE DES GENS D'ICI

 ZOO CONCOURS

INSCRIPTIONS
RÉSULTATS

 Pour imprimer la page

Le fleuve Saint-Laurent pour tous

Communauté

Écrit par [Valérie Paquette](#)

Lundi, 19 Octobre 2009 08:46



Le fleuve Saint-Laurent est un des plus imposants au monde et ses rives, longues de 77 kilomètres dans la MRC de Portneuf, méritent d'être conservées et mises en valeur. C'est donc à cette intention que la Zone d'intervention prioritaire (ZIP), organisme qui œuvre à la réhabilitation du majestueux cours d'eau, en a dressé un portrait exhaustif.

Le concept élaboré par la ZIP met entre autres l'accent sur les éléments biophysiques, les paysages d'intérêt, les accès au fleuve et le potentiel de mise en valeur de ce trésor inestimable. Hamida Hassen-Bey, directrice générale de l'organisme, était donc de passage à Neuville mercredi dernier afin de présenter le fruit de son travail et de celui de nombreux partenaires. Au total, 72 bases de données géoréférencées ont été utilisées et, combinées à des visites de terrains, elles ont permis de valider et de compléter les informations déjà existantes. Au rapport explicatif qu'a présenté Mme Hassen-Bey était jointe une carte-synthèse rassemblant l'ensemble des éléments d'analyse utilisés durant l'étude. Les espaces naturels, rivaux et forestiers, l'occupation du territoire, les accès au fleuve, les espaces récréo-touristiques, les éléments de mise en valeur, le paysage, le patrimoine et les infrastructures y sont donc tous répertoriés.

Quand on sait que la MRC de Portneuf compte près de 50 000 habitants et que le tiers d'entre eux vivent sur les rives du Saint-Laurent, il ne faut pas s'étonner de toute l'attention donnée à ce dernier. Selon Mme Hassen-Bey, le concept permettra aux divers intervenants du milieu de partager une même vision du territoire et d'en assurer une meilleure protection. Les dernières décennies ont vu bien des actions et des comportements affecter le fleuve de manière significative et, devant les menaces qui le guettent, il est devenu plus qu'important d'en assurer la conservation et la mise en valeur. Mme Hassen-Bey a également profité du dévoilement du rapport pour affirmer que ce sont les efforts conjugués des municipalités, des citoyens, des partenaires et des intervenants qui seront à la base même de l'application des recommandations qu'il contient.

Afin que soit partagée sa vision globale et que soit davantage connu le fleuve, la ZIP a dévoilé les panneaux d'interprétation *Le fleuve Saint-Laurent pour tous*. Les municipalités de Neuville, Donnacona, Cap-Santé, Portneuf et Deschambault-Grondines en installeront toutes

VOIR TOUTES LES PROMOTIONS



HYUNDAI
St-Raymond

FAITES CONNAÎTRE VOS PRODUITS ET SERVICES ICI POUR AUSSI PEU QUE

59,95\$ par mois

 INFO PORTNEUF
le portail de la vie dans portneuf

418 873-3940

FAITES CONNAÎTRE VOS PRODUITS ET SERVICES ICI POUR AUSSI PEU QUE

59,95\$ par mois

 INFO PORTNEUF
le portail de la vie dans portneuf

418 873-3940

 **MARO**

Mini MOTEUR

137, Notre-Dame, Pont-Rouge
418 873-1331
www.redmax.com

le **Calvados**
RESTO PUB

- Écran géant
- Chansonnier
- 5 à 7

SPECIALITÉ: CÔTES LEVÉES

418 873-2020 Pont-Rouge

au moins un. Ainsi, ils seront accessibles à tous et serviront d'outils capables de faire prendre conscience à la population que la richesse du milieu naturel et bâti du fleuve et des ses rives ne peut être ignorée.

Questionnés à savoir ce qu'ils comptaient faire maintenant que le rapport est déposé et que les panneaux sont disponibles, les maires des villes concernées disent tous être sensibles à la réalité du fleuve. Les accès au fleuve sont maintenant identifiés à Neuville, un projet est sur la table pour le quai de Donnacona, Cap-Santé verra d'autres panneaux compléter celui fourni par la ZIP, une navette pourrait relier Portneuf et Lotbinière et Deschambault-Grondines veillera sans doute à ce que ses tronçons de découverte du fleuve soient préservés.

Le développement est à la fois positif et menaçant pour le fleuve Saint-Laurent et Mme Hassen-Bey affirme que son équipe sera de retour dans la région pour assurer le suivi du concept présenté à Neuville. Elle espère par ailleurs que le rapport qu'elle a présenté sera accessible dans les bibliothèques des municipalités concernées par le projet. Pour plus de renseignements sur les activités de la ZIP et sur le concept, visitez le www.zipquebec.com.



André Lafrance, président de la ZIP, et Hamida Hassen-Bey, d.g. de la ZIP, ont présenté le panneau d'interprétation que les municipalités installeront sous peu.